

CIDADES À PROVA DE FUTURO

Um guia para imaginar, projetar e regenerar lugares capazes de absorver o amanhã.

ANTES DE COMEÇAR

Este não é um guia de soluções. É um guia de perguntas melhores.

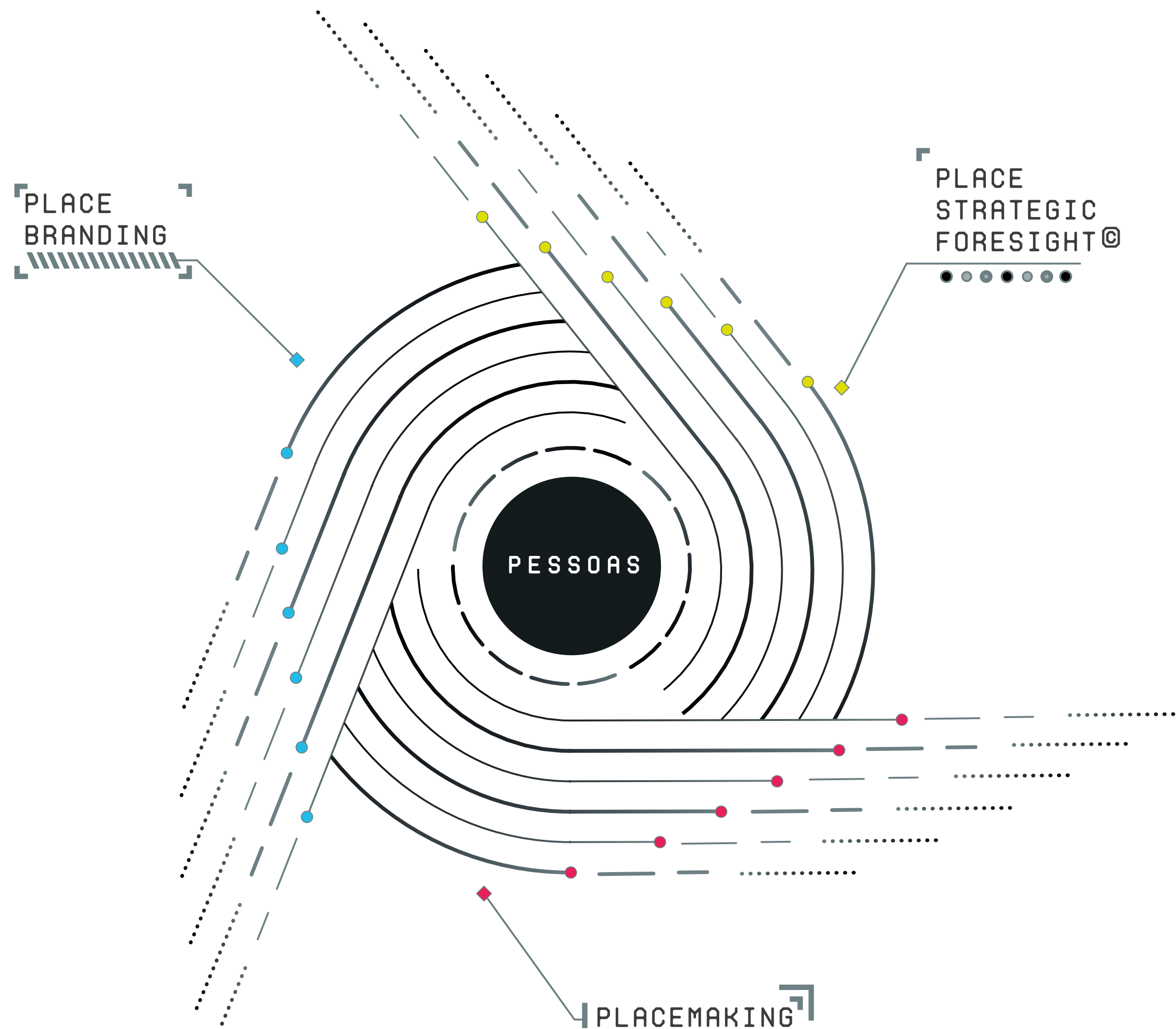
A maioria dos documentos sobre cidades do futuro começa pelo mesmo lugar: uma lista de tecnologias, um conjunto de boas práticas internacionais e a promessa de que, se você seguir os passos certos, sua cidade se tornará resiliente, inovadora e competitiva.

Este guia começa de outro lugar. Ele começa pelo reconhecimento de que a maior parte do que está errado nas cidades hoje não é falta de recurso, tecnologia ou vontade política, é falta de coerência entre o que um lugar é, o que ele oferece como experiência cotidiana e para onde ele está indo.

É essa coerência que torna um lugar capaz de atravessar o tempo sem se desfiar, e é exatamente ela que raramente se compra pronta.

O que você encontrará aqui é uma orientação para construir essa coerência, com método, profundidade e honestidade sobre o quanto isso exige de quem decide.

Algumas seções oferecem perguntas para tensionar diagnósticos e decisões, outras apresentam lentes para ler sinais que já estão presentes, mas ainda invisíveis a olho nu, todas elas pedem um tipo de abertura que nem todo planejador, gestor ou empreendedor está acostumado a praticar: a disposição de não saber antes de começar, ou ainda mais difícil, abandonar o ilusório conforto da previsibilidade e entender que ninguém é capaz de prever com exatidão o que acontecerá no futuro.



Este guia foi desenvolvido pela N/ Lugares Futuros a partir de anos de prática em projetos de Place Branding, Placemaking Estratégico e Place Strategic Foresight©, integrados na abordagem que chamamos de N/Urbanology©, nossa forma de atuar nos lugares.

Nosso método completo não está aqui, está no dia a dia, nas cidades e lugares, no trabalho, mas o que compartilhamos aqui é o suficiente para que você reconheça a profundidade do terreno, perceba a complexidade do que está diante de você e entenda por que algumas perguntas não podem ser respondidas apenas com repertório técnico, vontade política ou benchmarking internacional.

O TEMPO QUE A CIDADE AINDA NÃO APRENDEU A LER

01



Não é raro chegarmos a uma cidade do interior do país e nos depararmos com um detalhe que sempre nos chama a atenção, antes mesmo que a agenda de reuniões começasse.

Centros urbanos, históricos ou não, recém-restaurados, celebrados como modelo de requalificação, que funcionavam plenamente até as 17h59 e, às 18h em ponto, se desligavam como um shopping ao fim do expediente. As fachadas continuavam ali, impecáveis, mas o tempo do lugar havia acabado, a obra física estava perfeita, o que faltava era a leitura do tempo que de fato atravessava aqueles lugares.




O tempo sempre foi a matéria-prima invisível das cidades, é ele que molda seus ritmos, suas pausas, seus esquecimentos, e, mais do que qualquer plano, é ele que decide o que sobrevive e o que desaparece. Mas ao contrário do que o planejamento urbano convencional quis acreditar durante décadas, o tempo não é uma linha, é um emaranhado.

As cidades vivem tempos múltiplos e sobrepostos: o Sasa e o Zamani das culturas bantu, ou seja, o tempo imediato e o tempo da ancestralidade; o Kairós e o Kronos dos gregos, o tempo da oportunidade e o tempo do relógio; o tempo circular de muitos povos originários e o tempo linear do Estado que precisa justificar seu mandato a cada quatro anos. Esses tempos coexistem nos mesmos quarteirões, nas mesmas decisões, nos mesmos conflitos urbanos. Ignorá-los não os elimina, transforma-os em tensões que se acumulam até explodir.

Planejar, no sentido mais convencional do termo, vem de planus, e significa, antes de tudo, tornar plano, nivelar, reduzir irregularidades para que o futuro pareça mais administrável, e foi exatamente isso que muitas cidades fizeram durante séculos, com as melhores das intenções.

Achatamos sua complexidade em mapas, índices e masterplans, traduzimos o múltiplo em uniforme, transformamos organismos vivos em máquinas projetadas para operar sob previsibilidade, e então nos surpreendemos quando elas falham diante do imprevisível.



O resultado está em toda parte: centros históricos esvaziados, bairros planejados sem vida pública real, projetos de revitalização que revitalizam para quem não mora ali, empreendimentos que envelhecem antes de ser entregues porque foram projetados para um perfil de habitante que já mudou antes da inauguração.

O futuro nem sempre chega diferente, muitas vezes ele apenas evidencia algo que já estava errado.

Uma cidade à prova de futuro nasce de uma pergunta diferente. Não “como controlar o que vem?”, mas “como se relacionar com o que ainda não tem forma?”.

Essa virada, aparentemente sutil, muda tudo: o método, a escala, os atores, o tempo da decisão e, acima de tudo, o critério pelo qual avaliamos se uma intervenção foi bem-sucedida.



ANTES DE AVANÇAR, PERGUNTE AO SEU LUGAR:

QUAIS TEMPOS COEXISTEM AQUI E QUAIS DELES AS DECISÕES ATUAIS IGNORAM?

O PROJETO QUE ESTÁ NA MESA CONSIDERA APENAS O TEMPO DE GESTÃO OU TAMBÉM O TEMPO DAS GERAÇÕES QUE VÃO HERDAR O QUE FOR CONSTRUÍDO?

QUEM DEFINE O RITMO DO LUGAR: O CRONOGRAMA DE OBRA, O CALENDÁRIO ELEITORAL OU AS PESSOAS QUE NELE VIVEM?

O QUE É UMA CIDADE À PROVA DE FUTURO

02



Uma cidade à prova de futuro não é aquela que adivinha o amanhã, é a que consegue se transformar diante do que ainda não se manifestou.

A diferença importa, adivinhar o futuro é uma pretensão que costuma terminar em projeto engavetado, ou pior, inútil. Transformar-se frente ao incerto é uma capacidade que se constrói camada por camada, ao longo de anos de decisões coerentes e, frequentemente, de erros bem aprendidos.

As cidades (nos referiremos aqui as cidades, mas o mesmo vale para as diferentes escalas, de bairros a países) não são imunes às crises, elas as metabolizam. São, no sentido que Nassim Taleb consolidou e que a N/LF aplica ao universo dos lugares com base no livro do Caio Esteves, “Cidade Antifrágil”, antifrágeis: aprendem com o choque, evoluem com o erro, tornam-se mais capazes diante da incerteza. Não se limi-

02
**O QUE É
UMA CIDADE
À PROVA DE
FUTURO**

tam a resistir, regeneram-se. A diferença entre resiliência e antifragilidade é a mesma diferença entre a Fênix, que renasce idêntica, e a Hidra de Lerna, que volta com mais do que tinha. Cidades à prova de futuro são mais próximas da Hidra do que da Fênix, e cada crise atravessada deve aumentar sua inteligência, sua sensibilidade e sua capacidade de resposta.

Mas antifragilidade sem identidade é agilidade sem direção, por isso, uma cidade à prova de futuro combina três forças que raramente operam juntas: a compreensão profunda de quem ela é, a capacidade de materializar essa identidade em experiência cotidiana e a habilidade de explorar futuros possíveis sem se paralisar diante deles. A aplicação desse pensamento ao universo da estratégia de lugares está desenvolvida no livro Lugares Futuros (2024), que fundamenta conceitualmente a abordagem que você encontra aqui.

Essas três forças correspondem aos três campos de atuação da N/LF, integrados na abordagem que chamamos de N/Urbanology®: Place Branding, Placemaking Estratégico e Place Strategic Foresight®. Não como etapas consecutivas, mas como camadas vivas que se retroalimentam.

Cidades à prova de futuro são menos sobre eficiência isolada e mais sobre significado sustentado, menos sobre o que funcionará amanhã e mais sobre o que continuará a fazer sentido depois de amanhã.

Como reconhecer um lugar que está nesse caminho

Alguns sinais são visíveis sem pesquisa sofisticada, um lugar à prova de futuro aprende com choques: após cada evento crítico, melhora processos, lugares e relações em vez de simplesmente reconstruir o que existia antes. Decide com pluralidade temporal, equilibrando urgências de curto prazo com horizontes de médio e longo prazo.

02
O QUE É
UMA CIDADE
À PROVA DE
FUTURO

Transforma sua narrativa em experiência, fazendo com que a história que conta sobre si mesmo esteja presente nas ruas e nos usos, não apenas em campanhas de comunicação.

E trata tecnologia como meio, não como fim: o digital aparece para ampliar encontro, cuidado e governança, não como performance de modernidade.

Observe o oposto com atenção, um lugar que reconstrói o que havia após cada crise, que toma decisões sempre pelo horizonte do próximo mandato, que investe em comunicação antes de ter algo real a comunicar, que compra soluções tecnológicas antes de entender para qual problema, esse lugar está caminhando em direção contrária, independentemente de como seus projetos são nomeados.



EXERCÍCIO DE DIAGNÓSTICO

APÓS A ÚLTIMA CRISE RELEVANTE QUE O LUGAR ATRAVESSOU, CLIMÁTICA, ECONÔMICA, POLÍTICA OU SIMBÓLICA, O QUE MUDOU ESTRUTURALMENTE?

ELE APRENDEU OU APENAS SOBREVIVEU?

QUAL É O HORIZONTE DE TEMPO DAS DECISÕES ESTRATÉGICAS MAIS RECENTES?

A NARRATIVA QUE O LUGAR CONTA SOBRE SI MESMO É VIVIDA NAS RUAS OU EXISTE APENAS EM DOCUMENTOS E CAMPANHAS?

PRINCÍPIOS QUE ORIENTAM O CAMINHO

03



Antes de falar em método, é necessário estabelecer os princípios que sustentam uma cidade à prova de futuro, não como decoração conceitual, mas como critério de decisão, o tipo de afirmação que, quando colocada diante de um projeto específico, ajuda a discernir se ele está indo na direção certa ou apenas reproduzindo o que sempre foi feito com outro nome.

Além dos caminhos aqui apresentados e numerados, existe um, que é transversal e inegociável: o engajamento comunitário. Nada do que foi listado abaixo terá a mínima chance de sucesso se ignorar a cultura e a identidade que só um processo de cocriação através do engajamento da comunidade é capaz de legitimar.

03
PRINCÍPIOS
QUE ORIENTAM
O CAMINHO

A CIDADE É ORGANISMO, NÃO MÁQUINA

Máquinas são otimizáveis, organismos sentem, aprendem e regeneram. Um lugar gerido como máquina será otimizado para condições que já existiam e ficará cada vez mais frágil conforme o contexto muda. Em vez de perguntar apenas “como otimizamos o desempenho?”, a pergunta passa a ser “o que estamos cultivando, para quem e por quanto tempo?”.

FUTUROS SÃO PLURAIS, NUNCA UMA LINHA RETA

Não existe “O Futuro”, há diferentes futuros possíveis disputando espaço no presente. Isso significa que a tarefa não é prever o que vai acontecer, mas mapear os múltiplos caminhos que o lugar pode percorrer dependendo das decisões tomadas agora, criar portfólios de possibilidades em vez de planos monolíticos, e revisar ciclicamente, porque os sinais mudam o tempo todo.

CUIDAR É O NOVO INOVAR

Em tempos de ansiedade tecnológica, o cuidado se torna um dos gestos mais radicais disponíveis.

Regenerar é, muitas vezes, mais transformador do que inaugurar. Uma praça bem gerida e genuinamente habitada diz mais sobre a inteligência de uma cidade do que qualquer projeto de smart city que ninguém usa.

Antes de perguntar o que será construído, pergunte o que será cuidado, por quem, com quê e por quanto tempo.

A COMUNIDADE É O ALGORITMO CENTRAL

Nenhuma cidade é inteligente se não for, antes de tudo, sensível.

A tecnologia só faz sentido quando amplifica o encontro, o pertencimento e a capacidade coletiva de decisão, sem pertencimento, qualquer inteligência é vazia, e um projeto que não é reconhecido pelas pessoas que habitam o lugar como algo que também pertence a elas não vai resistir ao tempo, independentemente de quanto tenha custado.

03
PRINCÍPIOS
QUE ORIENTAM
O CAMINHO




REGENERAR É DIFERENTE DE REQUALIFICAR

Requalificar é consertar o hardware urbano, a calçada, a praça, a fachada.

Regenerar é recalibrar o sistema inteiro, ou seja, Hardware, Software, Peopeware e, cada vez mais, Virtualware, orientados por futuros possíveis, ancorados no passado compreendido e na vivência presente.

Intervir apenas no físico sem tocar no uso, na comunidade e na direção estratégica é, na melhor das hipóteses, estética, na pior, é gentrificação instagramável.



03
PRINCÍPIOS
QUE ORIENTAM
O CAMINHO

EXPLORAR E CRIAR, MAIS DO QUE PREVER

O planejamento convencional tende a reduzir o incerto ao previsível.

Explorar é abrir caminhos, imaginando o que ainda não foi estabelecido ou sequer nomeado, isso não significa abandono de rigor, mas a substituição por uma forma mais honesta, que trabalha com perguntas estratégicas, sinais fracos e hipóteses verificáveis em vez de certezas que o futuro invariavelmente desmentirá.

Planejar nivela.

Imaginar multiplica.

E só a imaginação coletiva é capaz de tornar uma cidade, de fato, à prova de futuro.



TESTE DE COERÊNCIA

O PROJETO MATERIALIZA ALGO ESPECÍFICO DESTES LUGAR OU PODERIA EXISTIR EM QUALQUER CIDADE?

HÁ UM PLANO DE CUIDADO E GOVERNANÇA ALÉM DA INAUGURAÇÃO?

AS POPULAÇÕES MENOS OUVIDAS HISTORICAMENTE PARTICIPARAM E INFLUENCIARAM O DESENHO OU APENAS FORAM COMUNICADAS?

HARDWARE, SOFTWARE, PEOPLEWARE E VIRTUALWARE ESTÃO CONTEMPLADOS OU O PROJETO TRATA APENAS DE UMA CAMADA?

OS MOVIMENTOS QUE UM LUGAR PRECISA ATRAVESSAR

04



Todo lugar que deseja se preparar para futuros incertos atravessa alguns movimentos fundamentais, eles não configuram uma receita, não são uma sequência universal e não substituem o método.

São campos de atenção, dimensões da transformação que aparecem, com nomes diferentes, em praticamente todo projeto sério de cidade, bairro, destino ou empreendimento que pretende resistir ao tempo sem perder sentido.

O que aparece a seguir não é um manual de execução, é uma forma de reconhecer a profundidade do trabalho necessário.

Em muitos projetos, o problema não é não saber o que fazer, é não perceber quantas camadas precisam ser lidas ao mesmo tempo antes de decidir.



04
OS MOVIMENTOS
QUE UM LUGAR
PRECISA
ATRAVESSAR

MOVIMENTO 1: RECONHECER A SINGULARIDADE


Toda transformação começa pelo reconhecimento.

Antes de imaginar o que um lugar pode vir a ser, é necessário compreender o que ele já é e por que isso importa além do óbvio.

Reconhecer a Singularidade não é fazer uma pesquisa de percepção nem produzir um diagnóstico de marca, é escavar vocações, memórias, percepções e contradições para encontrar aquilo que nenhuma gestão inventou e nenhuma crise apagou completamente.



04
OS MOVIMENTOS
QUE UM LUGAR
PRECISA
ATRAVessar



A Singularidade não é um slogan, não é uma campanha, não é uma identidade visual, é uma direção estratégica capaz de orientar decisões por décadas.

Esse reconhecimento exige mais do que levantar atributos positivos.

Um lugar que nega seus conflitos não conhece a si mesmo e não pode se projetar com coerência em direção a nenhum futuro, a contradição não é ruído a ser eliminado, frequentemente é onde reside a identidade mais honesta do lugar.

O QUE ESTE MOVIMENTO EXIGE REVELAR

VOCAÇÕES QUE SOBREVIVEM APESAR DAS MUDANÇAS DE GESTÃO.

MEMÓRIAS QUE NÃO APARECEM NOS DOCUMENTOS OFICIAIS.

PERCEPÇÕES INTERNAS E EXTERNAS QUE SE CONTRADIZEM.

DESEJOS COLETIVOS QUE NÃO CABEM NA NARRATIVA INSTITUCIONAL.

ELEMENTOS QUE PRECISAM SER PRESERVADOS, RESGATADOS OU ABANDONADOS.

RISCO DE FAZER SEM PROFUNDIDADE

CONFUNDIR SINGULARIDADE COM SLOGAN. QUANDO O PROCESSO TERMINA COM UMA FRASE BONITA E NENHUMA IMPLICAÇÃO NAS DECISÕES REAIS, O LUGAR GANHA COMUNICAÇÃO, MAS NÃO GANHA DIREÇÃO.

MOVIMENTO 2: EXPLORAR FUTUROS POSSÍVEIS

Depois de reconhecer quem somos, é hora de imaginar quem podemos e queremos ser. Explorar futuros não é prever, é construir um campo de possibilidades no qual as decisões do presente façam sentido em múltiplos cenários, incluindo os que ninguém ainda nomeou e os que ninguém quer que aconteçam.


Um lugar que planeja apenas para o melhor cenário é frágil, um lugar que explora futuros prováveis, plausíveis, desejáveis, absurdos desenvolve capacidade de agir estrategicamente mesmo quando o contexto surpreende.

Isso exige ler sinais fracos, incertezas críticas e drivers de mudança a partir da realidade do próprio lugar, e não apenas a partir de relatórios genéricos sobre o futuro das cidades.

A visão que emerge desse processo não é uma imagem de chegada, é uma bússola revisável.

Confundir previsão com foresight é um erro caro: o objetivo não é “acertar” qual futuro acontecerá, e sim preparar-se para suas diversas possibilidades.

04
OS MOVIMENTOS
QUE UM LUGAR
PRECISA
ATRAVessar



O QUE ESTE MOVIMENTO EXIGE EXPLORAR

TENDÊNCIAS COM IMPACTO DIRETO SOBRE O LUGAR, INCLUSIVE AS AINDA TRATADAS COMO PERIFÉRICAS.

SINAIS FRACOS QUE APARECEM NAS MARGENS DO SISTEMA.

INCERTEZAS CRÍTICAS COM ALTO IMPACTO E COMPORTAMENTO IMPREVISÍVEL.

CENÁRIOS QUE TENSIONAM A SINGULARIDADE REVELADA, EM VEZ DE APENAS CONFIRMAR DESEJOS JÁ EXISTENTES.

RISCO DE FAZER SEM PROFUNDIDADE

TRANSFORMAR FUTUROS EM BRAINSTORMING DE IDEIAS SOLTAS. FUTUROS EXPLORADOS SEM ANCORAGEM NA SINGULARIDADE GERAM VISÕES QUE PERTENCEM A BOLHAS ESPECÍFICAS OU ATÉ MESMO, NÃO PERTENCEM A NINGUÉM E NÃO ORIENTAM COISA ALGUMA.

MOVIMENTO 3: MATERIALIZAR EM EXPERIÊNCIA

Nenhum futuro se sustenta apenas no papel. Em algum momento, a estratégia precisa virar experiência cotidiana, e é aqui que um lugar deixa de ser uma narrativa e passa a ser vivido de forma coerente com aquilo que foi reconhecido e explorado.

Materializar experiência não significa produzir eventos, grandes obras ou intervenções pontuais, significa articular pessoas, marketing e comunicação, experiências urbanas, infraestrutura e tecnologia, políticas públicas e governança, sustentabilidade e inovação social e engajamento comunitário, para testar, prototipar e sustentar aquilo que o lugar é e deseja se tornar.

04
OS MOVIMENTOS
QUE UM LUGAR
PRECISA
ATRAVessar

Permanência é o que separa um lugar ativado de um lugar apenas instagramável.

As transformações duradouras operam em quatro camadas simultâneas: Hardware, o

ambiente físico; Software, os usos, rituais e programas; Peopleware, as pessoas que habitam, cuidam e participam da vida política; Virtualware, o comportamento digital que amplifica, organiza ou distorce o que existe no mundo físico. Intervir em apenas uma camada produz resultados parciais.

Em diferentes projetos da N/LF, um padrão se repete e organiza muito do que se passa nos lugares contemporâneos. Existem cidades que comunicam excelentes experiências, mas entregam algo diferente, e existem cidades que entregam excelentes experiências, mas também comunicam outra coisa.

As duas perdem reputação na mesma velocidade, ainda que por motivos opostos. No primeiro caso, o visitante chega cheio de expectativa e sai com a sensação de ter sido enganado, no segundo, ele simplesmente não aparece, porque ninguém o convidou para o lugar que de fato existe. Os dois

lados deixam valor na mesa, e os dois terminam frustrando quem decide.

É também aqui, no movimento de materializar experiência, que se torna evidente uma camada hoje incontornável e ainda mal endereçada pela maior parte das gestões: a Identidade Digital do lugar. A N/LF parte de uma fórmula simples para ler essa camada, desejo somado a experiência produz reputação, e de uma constatação menos confortável, ou seja, que essa equação raramente fecha por conta própria.

O desejo está nas buscas que as pessoas fazem antes de chegar e revela intenções que nenhuma pesquisa enlatada captura, porque ninguém digita no Google o que dirá em uma entrevista ou num grupo focal, digita o que de fato quer saber.

04
**OS MOVIMENTOS
 QUE UM LUGAR
 PRECISA
 ATRAVESSAR**

A experiência está nas narrativas espontâneas que circulam em redes, fóruns e plataformas de avaliação, onde se constrói, frase por frase, a fama de lugar bom ou ruim, caro ou barato, seguro ou perigoso,

que nenhuma campanha consegue contradizer depois de instalada.

Por décadas, esses dois pilares foram o suficiente para entender como um lugar era percebido, e a consultoria de place branding aprendeu a operar bem com ambos, com Search Listening para o primeiro e Social Listening para o segundo.

Mas algo se deslocou no ambiente recente, e o deslocamento não é trivial, quando alguém pergunta hoje a um modelo generativo onde investir, onde viajar, onde abrir um negócio ou onde morar, a resposta que chega não passa mais pelos canais de comunicação que o lugar controla, ela passa por uma síntese probabilística que combina, em segundos, fragmentos de notícias, comentários, avaliações, repositórios técnicos e conversas dispersas em escala que nenhuma gestão consegue rastrear, e devolve uma descrição do lugar que para o usuário é tomada como verdade.

Estima-se que mais de metade das buscas no Google já termine sem clique, encerrada na própria síntese da inteligência artificial, e que parcela expressiva das decisões de viagem e investimento esteja sendo tomada antes mesmo que o lugar tenha tido a chance de aparecer.

Em outras palavras, a reputação de um lugar agora é negociada diariamente por uma camada que ele não escreve, não controla e quase nunca audita.

Foi para enfrentar exatamente esse ponto que a N/LF desenvolveu o Place Promptability Index®. Não como mais uma ferramenta de monitoramento, das quais o mercado já tem em excesso, mas como um instrumento dedicado a medir o quão bem ou mal o lugar está sendo lido, sintetizado e recomendado pelos modelos de IA que hoje intermediam a tomada de decisão.

04
OS MOVIMENTOS
QUE UM LUGAR
PRECISA
ATRAVessar

O PPI revela três coisas que nenhum outro indicador captura com precisão: o que a IA pensa que o lugar é, o que ela escolhe destacar quando alguém pergunta sobre ele, e onde, exatamente, sua resposta diverge da identidade que o lugar tenta construir.

A integração entre Search Listening, Social Listening e PPI é o que torna possível enxergar o desalinhamento real entre o desejo que o lugar provoca, a experiência que de fato entrega e a reputação que circula por canais cada vez menos humanos.

A consequência prática de ignorar essa camada é silenciosa e cara. Campanhas turísticas que não geram fluxo, atração de investimentos que não converte, empreendimentos imobiliários que não sustentam preço depois do lançamento. Não porque a comunicação tenha falhado, mas porque a comunicação estava resolvendo um problema que não era mais o problema certo.

O QUE ESTE MOVIMENTO EXIGE MATERIALIZAR

EXPERIÊNCIAS QUE TRADUZEM A SINGULARIDADE NO COTIDIANO,
E NÃO APENAS EM INAUGURAÇÕES.

HORÁRIOS E RITMOS EM QUE O LUGAR ESTÁ VIVO OU MORTO.

GRUPOS QUE SÃO CONVIDADOS, TOLERADOS OU EXCLUÍDOS.

PARCERIAS POSSÍVEIS ENTRE COMUNIDADE, PODER PÚBLICO E
INICIATIVA PRIVADA.

PROTÓTIPOS CAPAZES DE TESTAR FUTURO EM ESCALA REAL.

RISCO DE FAZER SEM PROFUNDIDADE

DESENHAR PARA IMAGENS, NÃO PARA PESSOAS. UM LUGAR
VISUALMENTE SEDUTOR QUE NÃO FUNCIONA PARA O USO COTIDIANO,
REVELA QUE O PROCESSO FOI ORIENTADO POR COMUNICAÇÃO,
NÃO POR EXPERIÊNCIA.

MOVIMENTO 4: APRENDER COM O QUE ACONTECE

Nenhuma transformação é definitiva, ela precisa ser aprendida, medida e reimaginada. Esse é o ponto em que o lugar identifica o que funcionou, o que precisa evoluir e o que deve ser abandonado.

Aprender não é apenas monitorar indicadores de desempenho físico, é conectar métricas técnicas a métricas de sentido: histórias, memórias, afetos, percepções, diversidade de uso, confiança institucional, sensação de pertencimento.

A velocidade com que um lugar transforma evidência em decisão revisada é um dos indicadores mais precisos de sua antifragilidade.

Isso exige uma cultura institucional que trate o erro como capital simbólico e prático, não como fracasso a ser escondido. Lugares que não aprendem com erros não apenas os repetem, constroem sobre eles, e o custo de construir sobre um erro não aprendido é sempre maior do que o de reconhecê-lo a tempo.

04
OS MOVIMENTOS
QUE UM LUGAR
PRECISA
ATRAVessar



O QUE ESTE MOVIMENTO EXIGE APRENDER

O QUE ESTÁ SENDO MEDIDO E O QUE CONTINUA INVISÍVEL.

QUAIS MÉTRICAS CAPTURAM EXPERIÊNCIA E PERTENCIMENTO, E
QUAIS MEDEM APENAS OCUPAÇÃO.

COM QUE FREQUÊNCIA AS DECISÕES SÃO REVISADAS.

QUEM TEM ACESSO ÀS INFORMAÇÕES COLETADAS.

QUE RITUAIS DE CUIDADO CONSOLIDAM O QUE FUNCIONA.

RISCO DE FAZER SEM PROFUNDIDADE

MEDIR APENAS O QUE É FÁCIL DE MEDIR E TOMAR DECISÕES
COMO SE O MENSURÁVEL FOSSE AUTOMATICAMENTE IMPORTANTE.
PERMANÊNCIA, CONFIANÇA, ACOLHIMENTO E DIVERSIDADE DE
USOS SÃO MAIS DIFÍCEIS DE CAPTURAR, MAS COSTUMAM REVELAR
MUITO MAIS.

MOVIMENTO 5: CULTIVAR SENTIDO E GOVERNANÇA

Um lugar à prova de futuro não depende apenas de boas ideias, depende de relações que sustentem o tempo.

Cultivar sentido é fortalecer uma governança viva, baseada em confiança, responsabilidade e engajamento contínuo.

Governança de lugar não é gestão técnica, é pacto, e pactos precisam ser negociados, formalizados, celebrados e revisados. Isso implica criar mecanismos de engajamento que não sejam apenas consultivos, garantir voz real a quem menos participa, especialmente crianças, idosos, periferias e migrantes, e construir processos de decisão que sobrevivam à troca de gestão.

A continuidade de ações e políticas, quando desejada e reconhecida pela comunidade, é um dos sinais mais claros de que o sentido foi cultivado com profundidade.

Este movimento fecha o ciclo e o reabre, a governança cultivada alimenta novamente o reconhecimento da Singularidade, agora com mais camadas, mais vozes e mais complexidade do que antes.

Um lugar à prova de futuro não chega a um estado final, ele se aprofunda.

04
OS MOVIMENTOS
QUE UM LUGAR
PRECISA
ATRAVessar

O QUE ESTE MOVIMENTO EXIGE SUSTENTAR

QUEM DECIDE O QUÊ, QUANDO E COM QUAL TRANSPARÊNCIA.

QUAIS MECANISMOS SÃO CONSULTIVOS E QUAIS TÊM IMPACTO REAL.

QUEM PARTICIPA SISTEMATICAMENTE E QUEM ESTÁ AUSENTE.

COMO DECISÕES ATRAVESSAM MANDATOS, CICLOS ECONÔMICOS E MUDANÇAS DE CONTEXTO SEM PERDER LEGITIMIDADE.

RISCO DE FAZER SEM PROFUNDIDADE

PRODUZIR PARTICIPAÇÃO PERFORMÁTICA, OU SEJA, CONSULTA SEM CONSEQUÊNCIA REAL. ESSA É UMA DAS FORMAS MAIS EFICIENTES DE DESTRUIR CONFIANÇA INSTITUCIONAL EM ESCALA URBANA.

URBANS CANNER®: COMO LEMOS O PRESENTE PARA ANTECIPAR FUTUROS

05



Nenhum lugar existe isoladamente, ele é a sobreposição viva de forças, ritmos e temporalidades que operam simultaneamente, muitas vezes em contradição e frequentemente invisíveis para quem toma decisões dentro do sistema.

O URBANSCANNER® é o sistema proprietário da N/Lugares Futuros que observa, cruza e interpreta essas forças, transformando complexidade em direção estratégica.

Mais do que uma matriz analítica, é uma lente plural de futuros, um método que lê o presente como campo de possibilidades e identifica sinais emergentes nas dimensões fundamentais que moldam a vida urbana.

As oito dimensões são Urbana, Perceptiva, Cultural, Ambiental, Social, Tecnológica, Econômica e Política.

A Urbana lê o ambiente físico, a morfologia, a mobilidade e as infraestruturas.

A Perceptiva examina como o lugar é sentido, narrado e experimentado.

A Cultural abarca identidade, patrimônio e expressão simbólica.

A Ambiental observa recursos, risco climático e regeneração ecológica.

A Social mapeia relações, coesão, diversidade e valores comunitários.

A Tecnológica identifica inovações que transformam a dinâmica urbana.

A Econômica examina motores de geração, circulação e distribuição de valor.

A Política lê o ambiente institucional, a governança e os bloqueios ao futuro.

O poder está nas intersecções

Cada dimensão isolada conta apenas parte da história. O URBANSCANNER® opera, na prática, pelo cruzamento entre elas.

05
URBANSCANNER®:
COMO LEMOS O
PRESENTE PARA
ANTECIPAR FUTUROS

É no encontro entre Social e Tecnológico que se revela a fratura entre infraestrutura digital e as pessoas que não a acesam, é na intersecção entre Cultural e Econômico que emergem economias criativas que ninguém ainda nomeou, é no cruzamento entre Ambiental e Político que se decide, muitas vezes sem que ninguém perceba, quem poderá habitar aquele lugar em 2040.

Nessas intersecções aparece aquilo que chamamos de Zona Estratégica, o campo onde convergem alto impacto e alta incerteza.

É ali, e não nas certezas confortáveis, que as decisões verdadeiramente estratégicas precisam ser tomadas, e é exatamente ali que muitas gestões ainda hesitam, porque o mapa convencional não mostra esse campo com clareza, ele só mostra o que já aconteceu.

05
**URBANSKANER@:
COMO LEMOS O
PRESENTE PARA
ANTECIPAR FUTUROS**

O URBANSKANER@ não prevê, ele orienta, e a distinção não é semântica, é a diferença entre uma cidade que reage e uma cidade que antecipa.



COMO COMEÇAR A USAR ESSA LENTE

ESCOLHA UM DESAFIO ATUAL DO LUGAR, UM PROJETO ESPECÍFICO, UMA DECISÃO DE INVESTIMENTO OU UMA CRISE EM ANDAMENTO.

PASSE ESSE DESAFIO PELAS OITO DIMENSÕES E PERGUNTE O QUE, EM CADA UMA DELAS, ESTÁ EM MOVIMENTO E ESTÁ SENDO IGNORADO.

O OBJETIVO NÃO É PREENCHER UMA MATRIZ, É IDENTIFICAR ONDE ESTÁ O CAMPO CEGO DA LEITURA ATUAL.

PERGUNTAS PARA IDENTIFICAR A ZONA ESTRATÉGICA

QUAIS TENDÊNCIAS TÊM ALTO IMPACTO SOBRE ESTE LUGAR, MAS AINDA SÃO TRATADAS COMO PERIFÉRICAS?

QUAIS SINAIS FRACOS JÁ MOSTRAM UM AMANHÃ POSSÍVEL QUE A GESTÃO ATUAL AINDA NÃO NOMEOU?

QUE COMBINAÇÕES IMPROVÁVEIS DE FORÇAS PODERIAM NOS SURPREENDER NOS PRÓXIMOS CINCO ANOS?

ONDE ESTÁ O PONTO DE MAIOR INCERTEZA, E QUEM SE BENEFICIA QUANDO ELE PERMANECE OPACO?

A MENTE QUE AINDA NÃO APRENDEMOS A USAR

06



Durante séculos, o pensamento urbano foi moldado por uma racionalidade eurocêntrica, cartesiana, centrada no controle e na previsibilidade.

Planejar tornou-se, muitas vezes, sinônimo de dominar o lugar, ou seja, impor formas e normas que o tornassem legível segundo uma única lógica, a do poder que projeta de cima, do mapa que antecede o chão, do cronograma que ignora o ritmo de quem já estava ali antes.

Mas o futuro, e os lugares, não cabem mais em planos lineares, e a boa notícia é que, no Sul Global, nunca couberam de fato. O que houve foi a imposição de que fingíssemos que caberiam.

A partir de pensadores como Nêgo Bispo, é possível reconhecer a força de uma mente contracolonial: a capacidade de desaprender a linguagem que reduz o diverso ao uniforme e reaprender o gesto de imaginar. Um gesto que inclui, fabula, conecta tempos distintos sem hierarquizá-los e reconhece que o saber técnico é apenas uma das vozes presentes, e nem sempre a mais importante para entender o que um lugar é de fato.

Imaginar é o contrário de controlar. É abrir campo para futuros plurais, cultivar inteligências locais, aceitar que o erro faz parte do aprendizado e que a contradição é matéria-prima da cidade.

06
A MENTE QUE AINDA
NÃO APRENDEMOS A
USAR


Descolonizar a abordagem urbana é deslocar o eixo da decisão, é trocar o plano diretor pelo corpo-diretor, ou seja, o corpo que vive, sente e negocia o lugar cotidianamente, é pensar a cidade não como máquina, mas como tradução viva de quem a habita.

Uma cidade com essa postura não nega referências externas, ela as absorve, questiona, adapta e cria a partir de si mesma, com memória própria e futuros próprios, não teme o improviso, o híbrido, o sincrético, e reconhece neles o verdadeiro motor da inovação urbana, aquele que nenhum modelo importado consegue antecipar porque emerge de dentro.

Isso tem implicações práticas para quem toma decisões. Qualquer estratégia séria de lugar precisa incluir vozes que não estão nos documentos oficiais, memórias que não aparecem nos relatórios técnicos e futuros que não foram sancionados por nenhuma consultoria.

A pergunta “quem não está nessa conversa?” é tão estratégica quanto qualquer análise de dados.

06
A MENTE QUE AINDA
NÃO APRENDEMOS A
USAR





PERGUNTAS PARA UMA ABORDAGEM MENOS COLONIZADA

QUEM HISTORICAMENTE NÃO TEM VOZ NAS DECISÕES DESTE LUGAR E QUE SABERES ESSAS PESSOAS CARREGAM?

QUAIS SOLUÇÕES LOCAIS JÁ EXISTEM E FORAM IGNORADAS EM FAVOR DE MODELOS IMPORTADOS?

O QUE SERIA DIFERENTE NO PROJETO ATUAL SE A COMUNIDADE MAIS AFETADA TIVESSE DECIDIDO, E NÃO APENAS SIDO CONSULTADA?

O QUE ESTE LUGAR TEM DE ÚNICO QUE NENHUM MODELO EXTERNO CONSEGUE CAPTURAR?

DESDE AMANHÃ

07



O futuro não começa no horizonte distante, começa no próximo gesto.

“Desde amanhã” não é metáfora, é uma instrução de trabalho. O amanhã já pulsa nas decisões de hoje, nas escolhas de cuidado que ninguém verá em relatório, na coragem de recusar um projeto que não pertence ao lugar, na paciência de construir o comum sem saber exatamente como ele vai se parecer quando ficar pronto.

Cidades à prova de futuro entendem o tempo como matéria maleável: agem no presente, inspiradas pelo passado e orientadas por futuros desejáveis, não por um futuro único e definitivo, mas por um campo de possibilidades que se revisita e renegocia continuamente, a cada nova informação, a cada choque, a cada descoberta sobre quem realmente habita aquele lugar.

07
DESDE
AMANHÃ

Elas não esperam pela inovação, cultivam-na nos interstícios, nos encontros cotidianos, nas micro-revoluções que regeneram o tecido urbano e simbólico, nas decisões aparentemente pequenas que, ao longo de anos, constroem coerência. A manutenção como ritual, a governança como confiança, o aprendizado como cultura, a incerteza como ferramenta, o cuidado como política.

Em uma grande cidade turística, uma pequena árvore não chamava a atenção e, provavelmente, não fazia parte de nenhum tipo de mapeamento formal.

Ao redor dela, um prosaico banco de concreto, sem nada de especial, a circundava, possibilitando que sua sombra fosse aproveitada nos dias quentes, que idosos pudessem sentar e conversar, que pais e pets pudessem interagir, ou que simplesmente a vida pudesse ser contemplada, todos os tempos se encontravam ali.



07
DESDE
AMANHÃ

Essa árvore, e não uma praça cuidadosamente desenhada e equipada, era a micro-centralidade desse lugar. Ao redor dela a vitalidade comunitária se fortalecia dia a dia. Em nenhum mapa, em nenhum estudo isso poderia ser percebido, só através da observação e do olhar atento e sensível.

Quando o amanhã chegar, como sempre chega, as cidades que o praticaram desde já não estarão prontas. Estarão vivas.


Mais complexas, mais sensíveis, mais capazes de acolher o imprevisto sem perder a direção. Porque ser à prova de futuro não é resistir ao tempo, é aprender a conviver entre os diferentes tempos.

O PRÓXIMO PASSO CONCRETO

Se este guia levantou mais perguntas do que respostas, esse era o objetivo. Perguntas certas são o começo de qualquer transformação real, e transformações reais de lugares raramente começam com um plano, começam com alguém que para de fingir que sabe e decide, finalmente, olhar com honestidade para o que está diante dele.

O caminho completo, com o protocolo integral de reconhecimento da Singularidade, exploração de futuros, aplicação do URBANSCANNER®, materialização de experiência ancorada na Identidade Digital do lugar e desenho de governança viva, é o trabalho que a N/Lugares Futuros desenvolve em cada projeto. Não existe atalho para o método, existe, porém, uma conversa que pode mudar a forma como você está olhando para o lugar que você cuida.

Se, ao terminar esta leitura, você está pensando num lugar específico, é provável que já saiba qual é a pergunta que ele ainda não se fez.



A N/Lugares Futuros é a consultoria brasileira especializada em Place Branding, Placemaking Estratégico e Place Strategic Foresight®, integrados na abordagem N/Urbanology®. Trabalhamos com governos, secretarias de desenvolvimento, destinos turísticos e empreendedores imobiliários que querem construir lugares com identidade, experiência e capacidade real de antecipar futuros.

SINCE TOMORROW

AV. SÃO LUÍS, 187,
2º ANDAR, LOJA 16
CENTRO | SÃO PAULO | SP
01046-001

+5511 3129 3388
+5511 99620 8782

MARIANE@N-LF.COM

WWW.N-LF.COM